





Isikliku kasutusõiguse seadmise plaan



IKÕ ala Pos nr	Kinnistu reg.osa number	Katastriüksuse tunnus, nimi ja sihtotstarve	Asukoht riigitee suhtes	Ala pindala, m ²
Pos. 1	7535750	25232 Haabsaare-Kaika tee 14303:001:1300 Transpordimaa	25232 Haabsaare-Kaika tee km 0,01-0,19	306
Pos. 2			25232 Haabsaare-Kaika tee km 0,25-0,46	295
Pos. 3			25232 Haabsaare-Kaika tee km 0,47	32
Pos. 4			25232 Haabsaare-Kaika tee km 0,61-0,72	131
Pos. 5			25232 Haabsaare-Kaika tee km 0,74-0,80	74

 Katastriüksuse piir
 Kasutusõiguse ala
 2x Elektri maakaabel

Projekt		Linda-Inni kespingeliini rekonstrueerimine, Antsla vald, Võrumaa			Tellija Elektrilevi OÜ		
Joonis		Isikliku kasutusõiguse seadmise plaan			Joonise nr IP6961-I		
Projekteeris	A. Erik	53 090 199	Mõõtkaava	M1:500 A3			
Kontrollis	K. Maaten	512 7053	Staadium	Tööprojekt			
E-post estonia@leonhard-weiss.com Telefon +372 601 2285 Registrikood 12083348		Keel		Leht	Lehti		
		EST		2	3		